













Département du JURA
Commune de VERNANTOIS
Plan des servitudes d'utilité publique et
des bois et forêts soumis au régime
forestier

Légende

-  SUP AC1
-  SUP AS1 Périmètre de protection rapprochée
- SUP PM1
 -  PPRI zone bleue
 -  PPRI zone rouge
 -  PPRmt risques négligeables
 -  PPRmt risques maîtrisables
-  SUP PT1
-  SUP PT2
-  SUP PT3
-  Fibre optique
-  Câble France Telecom
-  Bois et forêts soumis au régime forestier



Trace non réglementaire, se reporter au trace officiel

Echelle 1/2000

Document approuvé par délibération du conseil municipal en date du :

Le Maire

TOPOS - Atelier d'Urbanisme

4 rue des artisans - ZA du stade - 67210 BERNARDSWILLER
 E-mail : agence.bourgogne-lorraine-ca@toposweb.com